

教育機関ユーザー様向け データキャンペーンのご案内

2024年10月

ESRIジャパン株式会社

© 2024 Esri Japan Corporation



データキャンペーン概要

教育機関ユーザー様向けデータキャンペーン

教育機関向けのお客様に下記GISデータを特別価格にてご提供するキャンペーンを実施しています。
通常の価格に対して、**40% ~ 70% の割引価格**をキャンペーン価格 として 適用致します。

※キャンペーン価格の詳細は、別紙を参照願います。

データ販売元	コンテンツ	キャンペーン期間
ジオテクノロジーズ	Geo - People for Academy	2024年10月～2024年12月迄
国際航業	PAREA シリーズ	2024年10月～2025年3月末までに御見積書のご依頼もしくはご注文をいただいた場合、本キャンペーンの対象となります。 ※キャンペーン期間中にお見積もり依頼をいただいた案件は、期間終了後のご発注(発注締切：2025年4月25日まで) でもキャンペーンの対象となります。
	国際航業製Wi-Fi人口統計データベース (全国人流データベース)	
	ジオテクノロジーズ製 1:2500 都市地図データベース・住所ポイントセット	
	国土地理協会性 Zip 版 人口統計データベース	
	ハレックス製 気象過去データベース	

納期について

- ・製品によって異なりますが、2～3週間お時間をいただいております。
- ・年度末などの時期は注文が込み合う場合がございますのでお早めにご発注をお願いいたします。
- ・納品をお急ぎの方は、発注前に納期についてESRIジャパンまでお問い合わせください。

ジオテクノロジーズ / 人流データキャンペーン

教育機関ユーザー様向け「Geo-People for Academy」

今年1月頃に実施した人流データ「Geo – People for Academy」の教育機関向けキャンペーンを再度実施します。この機会にぜひご活用ください。

■価格

種別	1ヶ月単位	2ヶ月単位
都道府県	50万円	90万円
市区町村	30万円	50万円

■パッケージ内容

- ✓ 点群データ + 詳細属性付き（地図はArcGIS Pro上で表示可能）
- ✓ チュートリアル

「Geo-People for Academy」 前提条件・ご発注について

■ご利用にあたっての前提条件

- ✓ 利用可能ユーザー：購入された研究室様単位
- ✓ データ利用許諾期間：購入日から2026年3月31日迄
- ✓ 期間内の外部提供：原則禁止 ※PoC等での利用はお問合せください
- ✓ 許諾期間後のデータについて：原則廃棄をお願いしております。
※レポート等、静的な成果物は保存可能です。

■ご発注について

- ✓ キャンペーン実施期間：**2024/10/1 ~ 2024/12/31**
- ✓ 発注書受領後、約2週間程度で納品

国際航業 / PAREA シリーズ他

国際航業 キャンペーン対象商品

- ・ PAREA Town (全国町丁目・字界地図データベース)
- ・ PAREA Town2500 (全国街区界地図データベース)
- ・ PAREA Japan (全国市区町村界地図データベース)
- ・ PAREA Zip (全国郵便番号界地図データベース)
- ・ PAREA Zip2500 (全国郵便番号界地図データベース)
- ・ PAREA Address (全国住所ポイントデータベース)
- ・ PAREA Medical (全国病院・診療所位置データベース)
- ・ PAREA Dental (全国歯科医院位置データベース)
- ・ PAREA Medical&Dental 在宅支援データ (全国在宅支援施設位置データベース)
- ・ PAREA Care (全国介護施設位置データベース)
- ・ PAREA Care II (全国介護サービス事業者位置データベース)
- ・ PAREA Hazard (全国避難所施設データベース)
- ・ PAREA Stat. Population (全国国勢調査データベース)
- ・ PAREA Stat. Commerce (全国商業統計データベース)
- ・ PAREA Stat. Office (全国 経済センサス データベース)
- ・ PAREA Stat. Population Office LINK (全国国勢調査－ 経済センサス リンクデータベース)
- ・ 国際航業 Wi-Fi 人口統計データベース (全国人流データベース)
- ・ ジオテクノロジーズ製 1:2500 都市地図データベース・住所ポイントセット
- ・ 国土地理協会製 Zip 版人口統計データベース
- ・ ハレックス製 気象過去データベース

※キャンペーン対象は各データ 2024 年版 もしくは 2023 年版以前のデータに限ります。

2025年3月31日までに御見積書*のご依頼もしくはご注文をいただいた場合、本キャンペーンの対象となります。

*ご発注締切は、**2025年4月25日まで**となります。

各製品の価格・詳細については[こちら](#)を参照ください。

価格について ※一部のみ

価格についてイメージを持っていただくため、一部製品の価格を記載します。
他製品の価格については、[こちら](#)を参照ください。

製品名	データ種別	対象地域	通常価格	キャンペーン価格
PAREA - TOWN 町丁目界	町長目界・代表点データ	全国	¥ 1,000,000 -	¥ 500,000 -
PAREA - Zip 郵便番号界	郵便番号界・代表点データ	全国	¥ 1,000,000 -	¥ 400,000 -
PAREA - Medical 病院・診療所	病院・診療所標準データ	全国	¥ 500,000 -	¥ 350,000 -
PAREA - Stat. Population for Town 国勢調査	国勢調査（簡易データ）	全国	¥ 240,000 -	¥ 120,000 -
PAREA - Stat. Commerce Mesh 商業統計	規模別データ1km メッシュ	全国	¥ 50,000 -	¥ 25,000 -

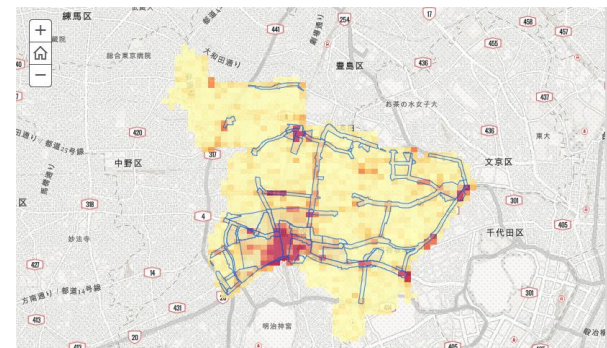
一部データ製品ご紹介

PAREA Stat. Commerce



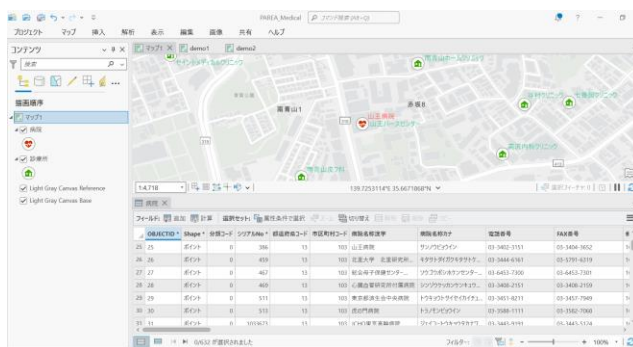
卸売業、小売業の事業所を対象に、主として小売業に関する事業所数、年間商品販売額、売場面積等について、規模別（従業者、年間商品販売額階級別等）、産業別、業態別（スーパー、百貨店等）に集計したデータベースです。

Wi-Fi 人口データ



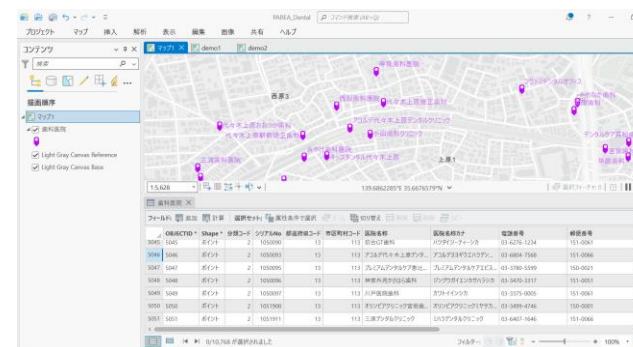
全国 350 万スポット以上の Free Wi-Fi の接続情報を集計した新しい流動人口統計データです。最小 125 mメッシュで時間ごとの各属性（性別・年代）の流動人口（推計値）をご利用いただけます。

PAREA Medical



日本全国にある約83,000件の病院・診療所の位置と属性情報（住所、電話番号、診療日、診療科目等）を収録したデータベース製品です。

PAREA Dental



日本全国にある約53,000件の歯科医院の位置と属性情報（住所、電話番号等）をデータベース化した製品です。

お知らせ：最新版データコンテンツ

最新版データコンテンツについて

ESRIジャパン社製のデータコンテンツについて、2025年版をリリースしました。
以下が2025年版となります。

- [スターターパック2025 広域地図](#)
- [スターターパック2025 公共地図](#)
- [スターターパック2025 街区レベル住所](#)
- [スターターパック2025 基本統計](#)
- [ArcGIS Geo Suite 道路網 2025](#)
- [ArcGIS Geo Suite 詳細地図 2025](#)

令和2年国勢調査メッシュをリリースしました。
以下製品が対象製品となります。

- [ArcGIS Stat Suite 令和2年国勢調査メッシュ](#)
※従来の2次～4次メッシュに加えて、5次メッシュ（約250m）、6次メッシュ（約125m）も新たに収録しています。

