

第 29 回 ESRI ユーザ会オンライン登録 参考記

・ ESRI ユーザ会 (ESRI UC) 参加登録 URL

http://www.esri.com/events/uc/register_hotels/info.html

・ My ESRI UC Account

第 29 回 ESRI ユーザ会の参加登録をはじめ、マップギャラリーの出展、アクティビティへの参加登録等を行う前に登録が必要となります。

すでにご登録済みの場合は、「ユーザ ID」と「氏名 (姓)」を入力しログインしてください。

Conference Registration

▶ Login with your ESRI UC Account. If you do not have an ESRI UC Account, please [create](#) one.
Note: This account is not the same as your ESRI global account or other ESRI conference accounts.

Login to My ESRI UC Account My ESRI UC Account へのログイン

User ID ユーザ ID
Last Name 氏名 (姓)

→ [Create a New ESRI UC Account](#) | [Forgot My Login](#)
ESRI UC Account の作成 | ユーザ ID をお忘れの方

UC Account Creation

(R)=required

(R) Prefix (e.g. Mr., Ms., Dr., Capt., etc.)	<input type="text" value="Mr."/>	敬称
(R) First Name	<input type="text" value="Taro"/>	氏名 (名)
Middle Name	<input type="text"/>	ミドルネーム
(R) Last Name	<input type="text" value="Esuri"/>	氏名 (姓)
Suffix	<input type="text"/>	
(R) Title	<input type="text" value="Manager"/>	役職
(R) Organization	<input type="text" value="000Consultant Corp"/>	企業 / 団体名
(R) Mailing Address	<input type="text" value="2-7-1 Kawahiramachi"/>	住所
	<input type="text" value="Chiyoda-ku"/>	
(R) City	<input type="text" value="Tokyo"/>	市町村
(R) Country	<input type="text" value="Japan"/>	国名
(R) State/Province	<input type="text" value="Tokyo"/>	都道府県名
(R) ZIP or Postal Code	<input type="text" value="102-00xx"/>	郵便番号
(R) E-mail	<input type="text" value="taro_esuri@000consultant.com"/>	メールアドレス
(R) Confirm E-mail	<input type="text" value="taro_esuri@000consultant.com"/>	メールアドレス (確認)
Alternate E-mail	<input type="text"/>	別のメールアドレスがある場合
(R) Telephone	<input type="text" value="81-3-3333-3333"/>	電話番号
Extension	<input type="text"/>	内線番号
Fax	<input type="text"/>	ファックス番号

Create Account

Cancel

作成終了

キャンセル

Personal Information 参加者情報

(R) is required information (R) = 入力必須項目

(R) Contact Information Mr. Taro Esuri ※「Contact Information」には「My UC Account」作成時にご登録いただいた情報が表示されます。
Manager
000Consultant Corp
2-7-1 Kawahiramachi
Chiyoda-ku
Tokyo, Tokyo 102-00xx Japan
Phone: 81-3-3333-3333
Fax:
E-mail: taro_ esuri@000consultant.com
Alternate E-mail:

[Edit My ESRI UC Account Information](#) 「My ESRI Account」の編集

(R) Install/Customer No. ESRI 顧客 ID 番号
ESRI 顧客 ID 番号は以下をご確認ください
①ライセンスコンファメーション：製品購入時に同封
②「保守登録手続き完了のお知らせ」：保守更新手続き完了の際に送付
If you do not know your customer number, call UC Registration at 909-793-2853, extension 1-1363.

(R) Is this your first ESRI User Conference? Yes
 No, I have attended times in the past.

ESRI ユーザ会への過去参加数を選択

(R) Did you attend the ESRI User Conference last year? Yes 昨年 参加
 No 昨年 不参加

(R) Are you an exhibitor? Yes. Booth number 展示に出展する / ブース番号
 No

(R) Subscribe me to My ESRI eNews: announcements of upcoming events and products via e-mail. Yes My ESRI eNews の配信を希望する
 No My ESRI eNews の配信を希望しない

ユーザ会後に配布されるユーザ会議録の閲覧方法

(R) How would you like to access the conference proceedings? I will access the proceedings online オンラインで閲覧
 Please mail the proceedings DVD-ROM to me DVD-ROM の配送希望

Emergency Contact Information

(R) Emergency Contact 緊急連絡先氏名

(R) Relationship 続柄

(R) Phone 連絡先

(R) The person I've listed is the person I want ESRI to contact in case of an emergency
緊急の場合は上記に連絡

Conference Badge Information ESRI ユーザ会参加者バッジ記載情報


(R) First Name 氏名 (名)

(R) Last Name 氏名 (姓)


(R) Organization 企業 / 団体名


(R) Location 国名

Organization/Industry/Relationship Information

(R) Organization Type  業種に関する情報

(R) Industry Classification  勤務先種別

(R) Relationship with ESRI  米国 ESRI 社との関係

(R) What best describes your role in the organization?  業務内容

Next

次へ

Software Info **ご利用の ESRI ソフトウェア**

Please tell us what ESRI software you are using.

Desktop GIS **デスクトップ製品**

- ArcEditor
- ArcGIS Engine
- ArcGIS Explorer

Mobile GIS **モバイル GIS 製品**

- ArcPad
- ArcGIS Mobile

Server GIS **サーバ製品**

- ArcGIS Server
- ArcIMS

Specialized GIS **特定分野向け GIS 製品**

- Business Analyst
- ArcLogistics
- GIS Portal Toolkit
- Production Line Tool Set (PLTS)

Desktop/Server Extensions **ArcGIS エクステンション製品**

- 3D
- Data Interoperability
- Geostatistical
- Image
- Job Tracking
- Maplex
- Network
- Publisher
- Schematics
- Spatial
- Survey
- Tracking

Data **データ製品**

- ArcGIS Online Services
- ESRI Demographics

Third Party Software (Please specify):

戻る 次へ

Registration Information 参加登録情報

2009 ESRI UC

All rates requested are subject to verification based on maintenance, subscription status and customer type.

(This includes complimentary and discounted fees.)

ご利用のライセンス、保守状況、顧客種別により、選択していただいた参加登録種別ではご参加いただけない場合があります。

UC 2009—Rates

This registration includes attendance Monday through Friday including the Monday plenary session, map gallery, breakout sessions, beverage breaks, exhibit hall, special displays, and Thursday night party. Lunches will not be provided.

① Maintenance Complimentary \$0: 特定のライセンスの保守がユーザ会期間中有効。

② UC Exhibitor Complimentary \$0: 2009年 ESRI ユーザ会の出展者

③ Standard \$1,395: 一般参加者

④ Standard — Daily \$495: 一般参加者 (選択した日のみ 1日の料金)

⑤ Educational \$495: 教育機関関係者

⑥ U.S Federal Government \$995: 米国連邦政府関係者

⑦ Business Partner \$995: 米国 ESRI 社ビジネスパートナー

⑧ International Distributor \$395: 米国 ESRI 社販売代理店

⑨ Exhibit Pavillion Only \$250: 展示会場入場のみ

① Maintenance Complimentary \$0: 特定のライセンスの保守がユーザ会期間中有効。

「Complimentary Pass (無償参加枠)」は、特定のライセンスの保守が有効な場合にのみ適用されます。

詳細は「the guideline for Complimentary passes (無償参加枠ガイドライン)」をご参照ください。

無償参加枠には、7/13~17までの ESRI ユーザ会参加費、プレナリーセッション、マップギャラリー、各種セッション・事例発表、ESRI・企業展示、特別展示、野外パーティーへの参加費が含まれます。昼食は含まれません。

③ Standard \$1,395: 一般参加者

「Standard (一般参加者枠)」には、7/13~17までの ESRI ユーザ会参加費、プレナリーセッション、マップギャラリー各種セッション・事例発表、ESRI・企業展示、特別展示、野外パーティーへの参加費が含まれます。昼食は含まれません。

⑤ Educational \$495: 教育機関関係者

「Educational (教育機関関係者)」は、小中学校、大学、博物館に適用されます。

教育機関関係者枠には、7/13~17までの ESRI ユーザ会参加費、プレナリーセッション、マップギャラリー各種セッション・事例発表、ESRI 企業展示、特別展示、野外パーティーへの参加費が含まれます。昼食は含まれません。

Preconference Seminars プレカンファレンスセミナー

Yes, I would like to attend **Preconference Seminars—UC registration is required.** ESRI ユーザ会への参加登録が必要です

If you check this box, you will be able to select your seminars in the next step.

・プレカンファレンスセミナーに参加する場合は、チェックボックスにチェックを入れてください。
・チェックを入れた場合、次のページで参加費が含まれます。昼食は含まれません。

Concurrent Events

同時開催イベント

Education User Conference (EdUC), 7/11 through 7/14—\$150 教育機関向けユーザ会 (EdUC) 参加

Education User Conference One Day Fee (for faculty and students of approved education institutions),

Saturday, 7/11 or Sunday, 7/12—\$50 教育機関向けユーザ会 (EdUC) 1日のみ参加

I am an exhibitor at EdUC—(No registration fee) EdUC 出展者

I have a complimentary registration with a site license ArcGIS サイトライセンスユーザ

Survey & Engineering GIS Summit, 7/11 through 7/14—\$325 測量・土木 GIS サミット参加

I am an exhibitor at the Survey & Engineering GIS Summit—(No registration fee) 測量・土木 GIS サミット出展者

Homeland Security GIS Summit, 7/11 through 7/14—\$300 ホームランドセキュリティ GIS サミット

I am an exhibitor at the Homeland Security GIS Summit—(No registration fee) ホームランドセキュリティ GIS サミット出展者

I will be attending Remote Sensing and GIS 2009 on Sunday, 7/12—(No registration fee) リモートセンシング・GIS 2009

(for more information: http://www.esri.com/events/uc/more_info/remote_sensing.html)

Please select which days you will be attending 参加日程

UC 2009 week (Monday through Friday—7/13-7/17) 全参加日程

Sat (7/11) Sun (7/12)

※参加される日にチェックをいれてください

Mon (7/13) Tue (7/14) Wed (7/15) Thu (7/16) Fri (7/17)

I will be attending the Monday plenary 7月13日(月) 開会式・プレナリーセッション参加

I will be attending the Monday evening map gallery reception 7月13日(月) マップギャラリーオープニングレセプション参加

I will be attending the Thursday night party 7月16日(木) 野外パーティー参加

戻る 次へ

参加をご希望のプレカンファレンスセミナーを選択してください。

Preconference Seminars プレカンファレンスセミナー

Saturday, July 11, 8:30 a.m. – 5:00 p.m.

Seminar Title	Cost
<input type="radio"/> ArcGIS Enterprise Systems: Performance and Scalability	\$325
<input type="radio"/> ArcGIS Server 9.3 Seminar Series - Tips & Tricks (morning) Creating Mashups using ArcGIS API for JavaScript (afternoon)	\$325
<input type="radio"/> ArcGIS Server for .NET Developers	\$325
<input type="radio"/> ArcHydro Groundwater 2009 - Managing Groundwater Data in ArcGIS	\$325
<input type="radio"/> Basic Cartography and Using ArcGIS to Create Maps	\$325
<input type="radio"/> Imagery for GIS Applications: The ENVI for ArcGIS Extension	\$325
<input type="radio"/> Introduction to Geodatabase Concepts	\$325
<input type="radio"/> Pipeline Workshop	\$0
<input type="radio"/> Planning and Managing a GIS	\$325
<input checked="" type="radio"/> (No Seminar Selection)	

Sunday, July 12, 8:30 a.m. – 12:00 p.m.

Seminar Title	Cost
<input type="radio"/> Creating Effective Web Maps	\$0
<input checked="" type="radio"/> (No Seminar Selection)	

Sunday, July 12, 8:30 a.m. – 5:00 p.m.

Seminar Title	Cost
<input type="radio"/> Concepts of Geographic Analysis Using ArcGIS Desktop	\$325
<input type="radio"/> Data Integration for ArcGIS Users	\$325
<input type="radio"/> Fundamentals of GPS and Integration with ArcGIS	\$325
<input type="radio"/> Getting at the Business Benefits of GIS - An ROI Approach	\$325
<input type="radio"/> GIS Hydro 2009 – Designing and Building Water Web Services	\$325
<input type="radio"/> Implementing an Enterprise GIS Project - A Management Perspective	\$325
<input type="radio"/> In-depth Cartography and Map Publishing with ArcGIS	\$325
<input type="radio"/> Introduction to ArcGIS Mobile SDK	\$325
<input type="radio"/> Rapid Web Development Using ArcGIS Server JavaScript and REST API	\$325
<input type="radio"/> System Architecture Design for GIS	\$325
<input type="radio"/> Using GIS Portal Toolkit 9.3 in Your Spatial Data Infrastructure	\$325
<input checked="" type="radio"/> (No Seminar Selection)	

Saturday-Sunday, July 11-12, 8:30 a.m. – 5:00 p.m.

Please note: The following seminars include "hands-on" exercises. Two people will be assigned to share one computer for these seminars.

Seminar Title	Cost
<input type="radio"/> ArcGIS Server - Web Administration	\$790
<input type="radio"/> ArcGIS Server Enterprise Configuration and Tuning for SQL Server	\$790
<input type="radio"/> Introduction to ArcGIS Server	\$790
<input checked="" type="radio"/> (No Seminar Selection)	

[Back](#) [Next](#)

[戻る](#) [次へ](#)

Please Review your information 登録情報の確認

Personal Information 参加者情報

Account Information Mr. Taro Esuri
Manager
000Consultant Corp
2-7-1 Kawahiramachi
Chiyoda-ku
Tokyo, Tokyo 102-00xx Japan
Phone: 81-3-3333-3333
Fax:
E-mail: taro_ esuri@000consultant.com
Alternate E-mail:
[Edit My ESRI UC Account Information](#)

Badge Information

Taro Esuri 000Consultant Corp Japan

Is this your first ESRI User Conference? Yes

Did you attend the ESRI User Conference last year? No

Are you an exhibitor? No

I would like to subscribe to My ESRI eNews No

How would you like to access the conference proceedings? I will access the proceedings online

Organization Type Commercial/Private Business

Industry Classification Community Development/Planning

Relationship with ESRI Customer

What best describes your role in the organization? GIS Analyst

Install/Customer No. 123456

Emergency Contact Hanako Esuri

Relationship Spouse

Phone No. 81-3-2222-2222

[Edit Personal Information](#)

Software Used ご利用のソフトウェアについて

Desktop GIS ArcEditor

[Edit Software Information](#)

Registration Information 参加登録情報

Event	Dates	Cost
UC 2009: Rate Type: Standard	Mon-Fri, 7/13-7/17	\$1,395
Total Registration Cost		\$1,395

[Add Preconference Seminars](#) | [Edit Registration Information](#)

[Back](#) [Next](#)

戻る 次へ

Payment Information お支払方法

Total Registration Cost: \$1,395.00

Please select a payment method below お支払方法を選択してください

- Check 為替 / 小切手
 Purchase Order ※日本のユーザ様向けには受付けておりません
 I authorize ESRI to charge my credit card クレジットカード

Card Type カードの種類
Cardholder Name カード名義人氏名
Credit Card Number カード番号
Expiration Date / 有効期限

Note to Registration Staff コメント(最大1000字以内)

Max 1000 characters allowed.

Cancellation Policy 参加登録のキャンセルについて

Confirmed registrants who do not attend the conference or who cancel after June 19, 2009 will forfeit their entire registration fee. ※参加登録キャンセル期日：2009年6月19日以降は参加登録費の払い戻しは致しません。予めご了承ください。

Please make sure your form is filled out completely to avoid processing delays. We look forward to seeing you at the conference in July! ※ご登録情報を再度ご確認ください

ATTENDEE ACKNOWLEDGEMENT

The ESRI User Conference is a private event organized and hosted by ESRI. All rights related to this private event are the exclusive property of ESRI. ESRI will be recording the conference. Please be aware that your image may be recorded and possibly used in ESRI marketing or promotional materials. No compensation is provided. You may not record, distribute, or transmit the content of this event or any of its participants in any medium of communication for commercial purposes without obtaining permission. Any materials obtained at the ESRI User Conference are subject to U.S. Export Control laws. In keeping with the [ESRI Privacy Policy](#), information included in the registration form may be accessible to ESRI employees. This information will not be given to any other organization. To ensure that all attendees benefit from their time at the ESRI User Conference, we ask that you conduct yourself in a professional manner and be respectful of others at all times. All attendees must be at least 18 years of age unless traveling with a pre-approved youth group.

[Back](#)

[Complete Registration](#)

[戻る](#) 参加登録完了

Attendee Acknowledgement

- 「ESRI ユーザ会」は ESRI 社が開催するプライベートイベントであり、本イベントに関するすべての権利は ESRI 社の独占的財産です。
- ESRI 社では ESRI ユーザ会の撮影を行います。本人に許可なくまたは保証なく、個々の参加者の画像をマーケティングや販売促進目的で利用する場合があります。
- ESRI 社の許可なく、商用目的での音声・ビデオ・写真等の録音や撮影、またそれらの配信を禁じます。
- ESRI ユーザ会に関する資料・物品は米国輸出規制法に準じます。
- 参加登録でご提供いただいた個人情報は、「ESRI Privacy Policy」に従い ESRI 社社員が閲覧する場合があります。
- ご提供いただいた個人情報は第三者団体へ提供されることはありません。
- 個々の参加者は、他の参加者を尊重しプロフェッショナルマナーでの行動を心掛けてください。
- 18 歳未満の参加者は、事前に「Youth Group」としての承認が必要となります。